

198 à 05-03-2019

  
Olivier FERNANDEZ  
Commissaire Enquêteur

  
Liberté • Égalité • Fraternité  
RÉPUBLIQUE FRANÇAISE  
PREFECTURE DES ALPES-MARITIMES

## COMMUNE DE MOUGINS

### PLAN DE PREVENTION DES RISQUES NATURELS PREVISIBLES RELATIF AUX MOUVEMENTS DE TERRAIN

DOSSIER D'ENQUÊTE PUBLIQUE

CARTE INFORMATIVE DES INDICES GEOMORPHOLOGIQUES Pour le Préfet  
DES PHENOMENES CONNUS ET DES OUVRAGES EXISTANTS 1/10 000 (revisé 05-419)

  
Françoise TAHERI








Février 2019

PRESCRIPTION DU PPR : arrêté du 27 juillet 2015 prorogé par arrêté du 27 juin 2018  
ENQUETE DU : 1<sup>er</sup> avril 2019 au 3 mai 2019  
APPROBATION DU PPR :












DIRECTION DEPARTEMENTALE DES TERRITOIRES  
ET DE LA MER  
SERVICE DEPLACEMENTS RISQUES SECURITE



#### LEGENDE :

-  Périmètre d'étude
- Hydrographie**
-  Source (recensement Banque du Sous-Sol du BRGM)
-  Cours d'eau permanent
-  Cours d'eau intermittent
-  Surface d'eau permanente
-  Surface d'eau intermittente
-  Puits (recensement Banque du Sous-Sol du BRGM)

#### Indices géomorphologiques

-  Effondrement récent
-  Effondrement ancien (recensement CETE)
-  Affaissement récent
-  Affaissement ancien (recensement CETE)
-  Zone de fontis comblée
-  Doline, dépression fermée (recensement CETE)
-  Mine ou carrière abandonnée (recensement CETE)
-  Chute de blocs
-  Glissement de terrain (recensement CETE)
-  Zone de glissement de terrain récent
-  Cavité (aven, grotte ; recensement Banque du Sous-Sol du BRGM)

#### Ouvrages de protection existants

-  mur de soutènement